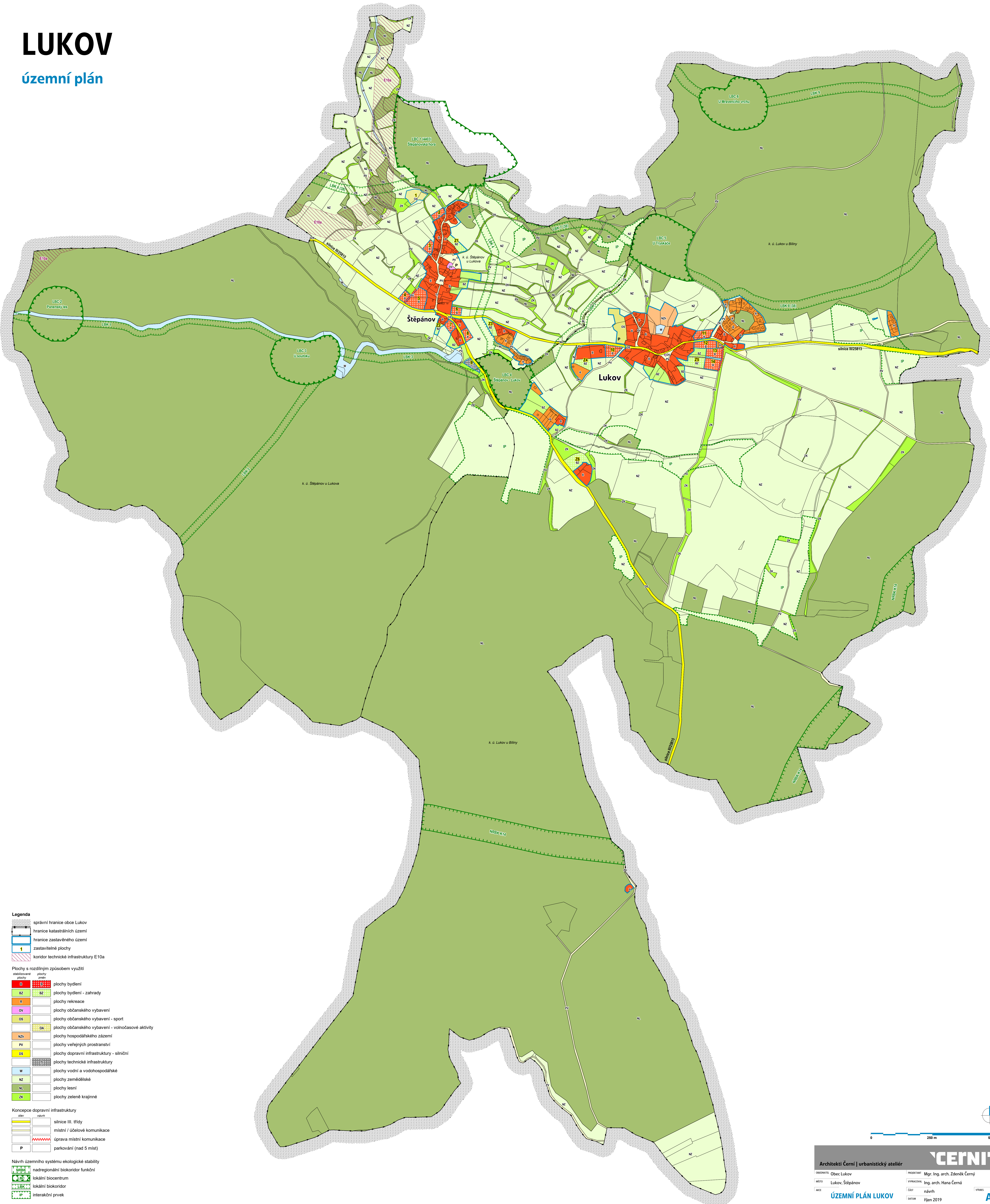


# LUKOV

## územní plán



### Legenda

- správní hranice obce Lukov
- hranice katastrálních území
- hranice zastavěného území
- zastavitelné plochy
- koridor technické infrastruktury E 10a

### Plochy s rozdílným způsobem využití

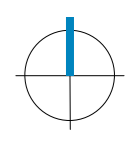
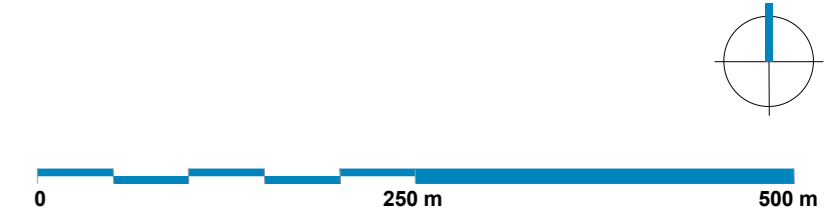
- |     |   |
|-----|---|
| B   | plochy bydlení                                    |
| BZ  | plochy bydlení - zahrady                          |
| R   | plochy rekreace                                   |
| OV  | plochy občanského vybavení                        |
| OS  | plochy občanského vybavení - sport                |
| GA  | plochy občanského vybavení - volnočasové aktivity |
| NZs | plochy hospodářského zázemí                       |
| PV  | plochy veřejných prostranství                     |
| OS  | plochy dopravní infrastruktury - silniční         |
| TI  | plochy technické infrastruktury                   |
| W   | plochy vodní a vodohospodářské                    |
| NZ  | plochy zemědělské                                 |
| NL  | plochy lesní                                      |
| ZK  | plochy zeleně krajinné                            |

### Koncepce dopravní infrastruktury

- |   |                             |
|---|-----------------------------|
| — | silnice III. třídy          |
| — | místní / účelové komunikace |
| — | úprava místní komunikace    |
| P | parkování (nad 5 míst)      |

### Návrh územního systému ekologické stability

- nadregionální biokoridor funkční
- lokální biocentrum
- lokální biokoridor
- interakční prvek



**Architekti Černí | urbanistický ateliér**

**CERNÍ**

OBJEDNATEL: Obec Lukov	PROJEKTANT: Mgr. Ing. arch. Zdeněk Černý
MÍSTO: Lukov, Štěpánov	VYPRACOVATEL: Ing. arch. Hana Černá
AKCE: ÚZEMNÍ PLÁN LUKOV	ČÁST: návrh
ORGÁN: Hlavní výkres	DATAUM: říjen 2019
	MĚŘÍTKO: 1:5 000
	PAGE: 1234